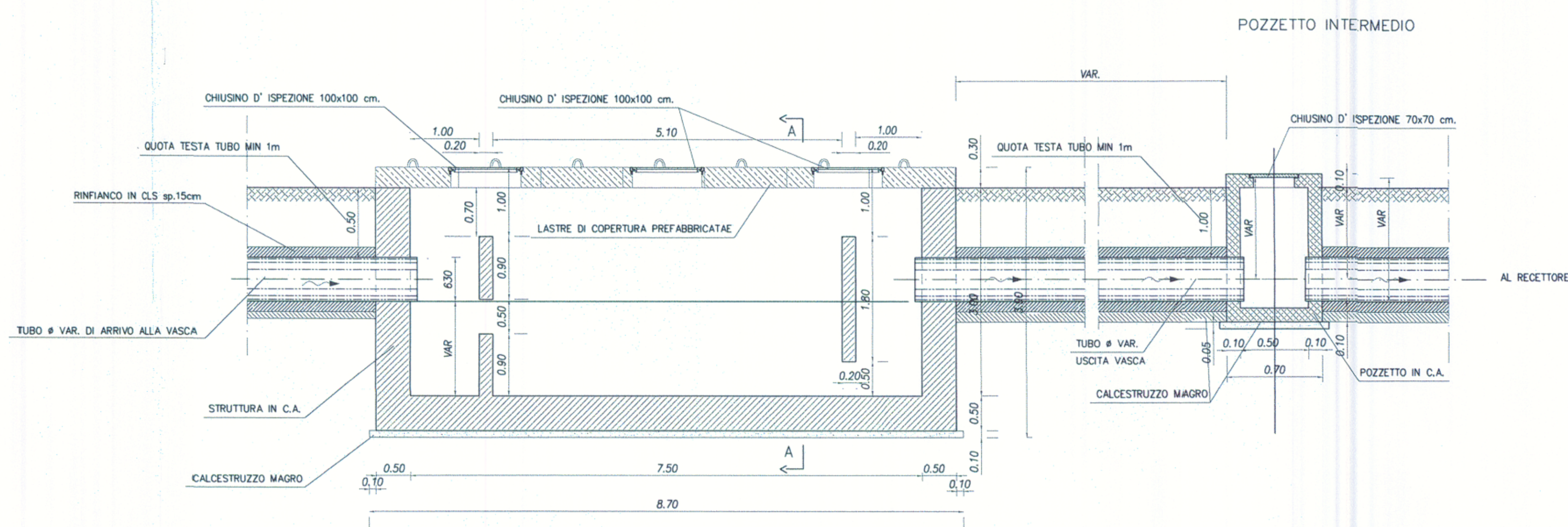
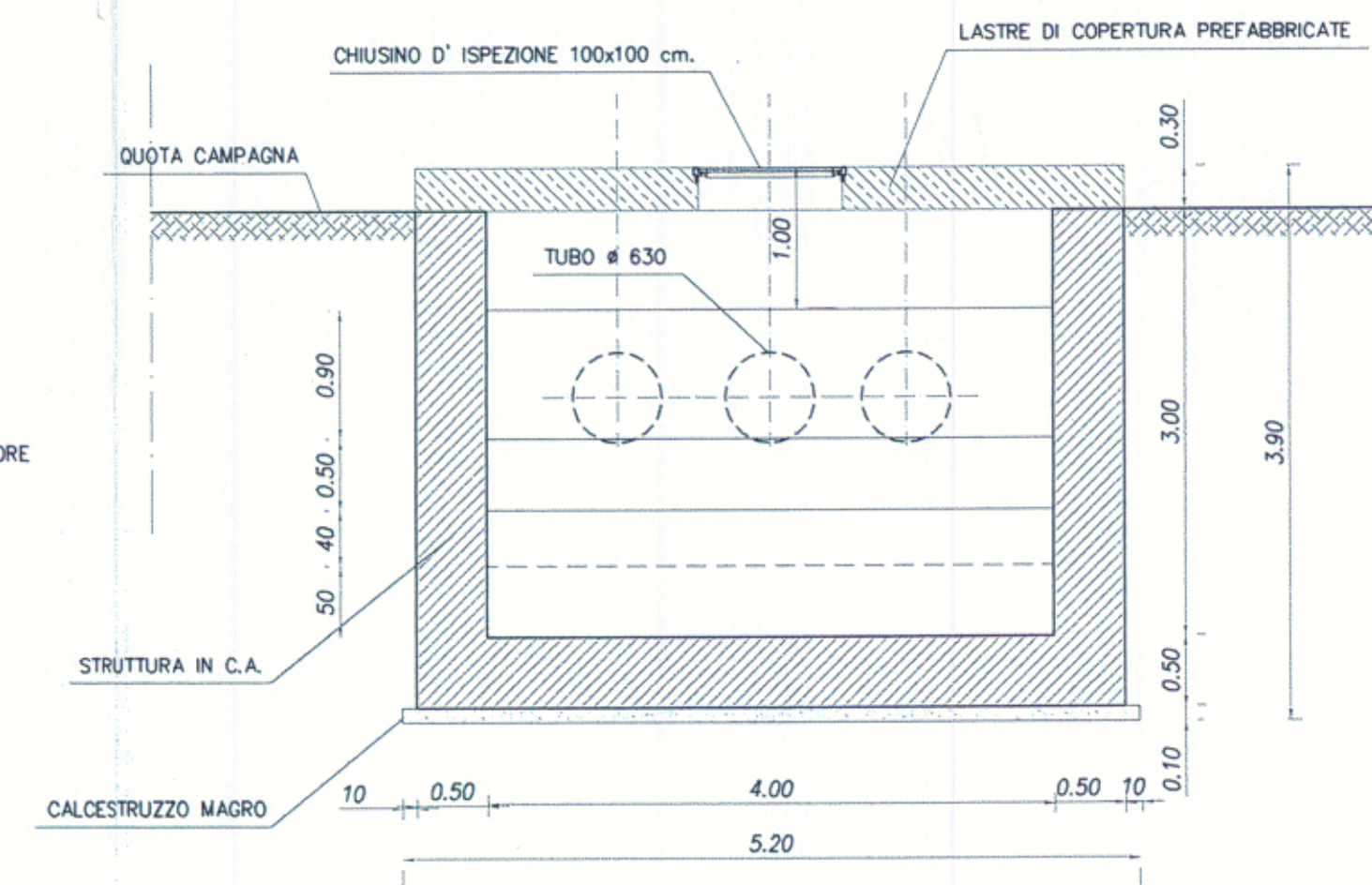


VASCA DI RACCOLTA E SEDIMENTAZIONE  
SEZIONE LONGITUDINALE  
scala 1:50

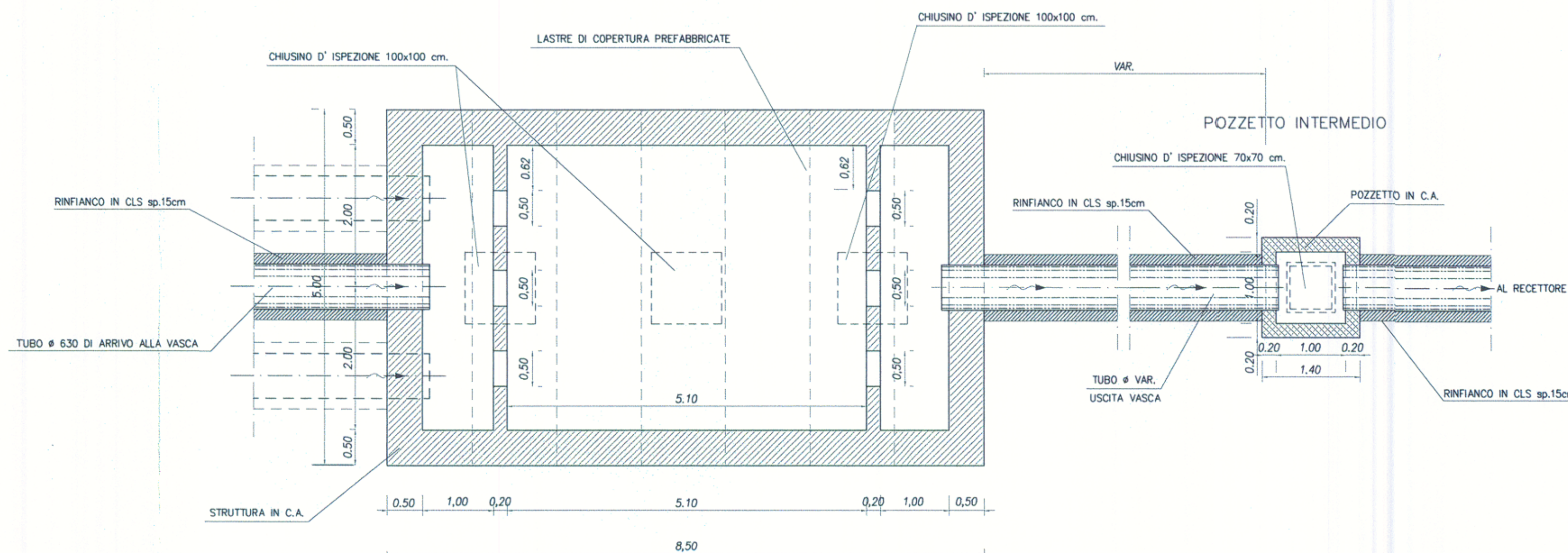


VASCA DI RACCOLTA E SEDIMENTAZIONE  
SEZIONE TRASVERSALE A-A  
scala 1:50



CODICE VASCA	UBICAZIONE VASCA	PORTATA AFFLUENTE (mc/s)	TUBAZIONE INGRESSO VASCA	TUBAZIONE USCITA VASCA
V_1	47+283.52 Sx	0,484	TUBAZ. IN PVC 2xØ630 + 1 Ø500	TUBAZ. IN PVC 1 Ø630
V_2	48+087.04 Sx	0,400	TUBAZ. IN PVC 1 Ø630	TUBAZ. IN PVC 1 Ø630
V_3	45+285.11 Sx	0,392	TUBAZ. IN PVC 2xØ630	TUBAZ. IN PVC 1 Ø630

VASCA DI RACCOLTA E SEDIMENTAZIONE  
PIANTA  
scala 1:50



REGIONE TOSCANA  
PROVINCIA DI SIENA



ITINERARIO INTERNAZIONALE E78  
S.G.C. GROSSETO – FANO

ADEGUAMENTO A 4 CORSIE  
NEL TRATTO GROSSETO – SIENA (S.S. 223 "DI PAGANICO")  
DAL KM 41+600 AL KM 53+400 – LOTTO 9

PROGETTO DEFINITIVO

GRUPPO DI PROGETTAZIONE

Dott. Ing. Massimo Clerici Bagozzi  
Dott. Ing. Andrea Pannini  
Dott. Ing. Gianluca Terrosi  
Dott. Arch. Franco Agnorelli



IL PROGETTISTA  
Dott. Ing. Massimo Clerici Bagozzi  
IL RESPONSABILE DELL'ELABORATO  
Dott. Ing. Andrea Pannini  
INTEGRAZIONE PRESTAZIONI SPECIALISTICHE  
Dott. Ing. Massimo Clerici Bagozzi

D.11 Approfondimenti ed integrazioni specialistiche relative all'idraulica

VISTO: IL RESPONSABILE DEL PROCEDIMENTO  
Dott. Ing. P. Lalli

VISTO: IL RESPONSABILE DEL SERVIZIO PROGETTAZIONE  
Dott. Ing. A. Valente

DATA 01/09/2005

PROTOCOLLO

OPERE IDRAULICHE PARTICOLARI PER COPIA CONFORME  
Vasche di raccolta e sedimentazione

CODICE PROGETTO	CODICE FILE	REVISIONE	FOGLIO	SCALA:
L0702D D 0301	CODICE ELAB. T000100IDRCPO1	A	01 di 01	VARIE
D				
C				
B				
A	Emissione	01/09/05	Ing. Saccodato	Ing. Orsini
REV.	DESCRIZIONE	DATA	VERIFICATO RESP. TECNICO	APPROVATO RESP. DI SETTORE